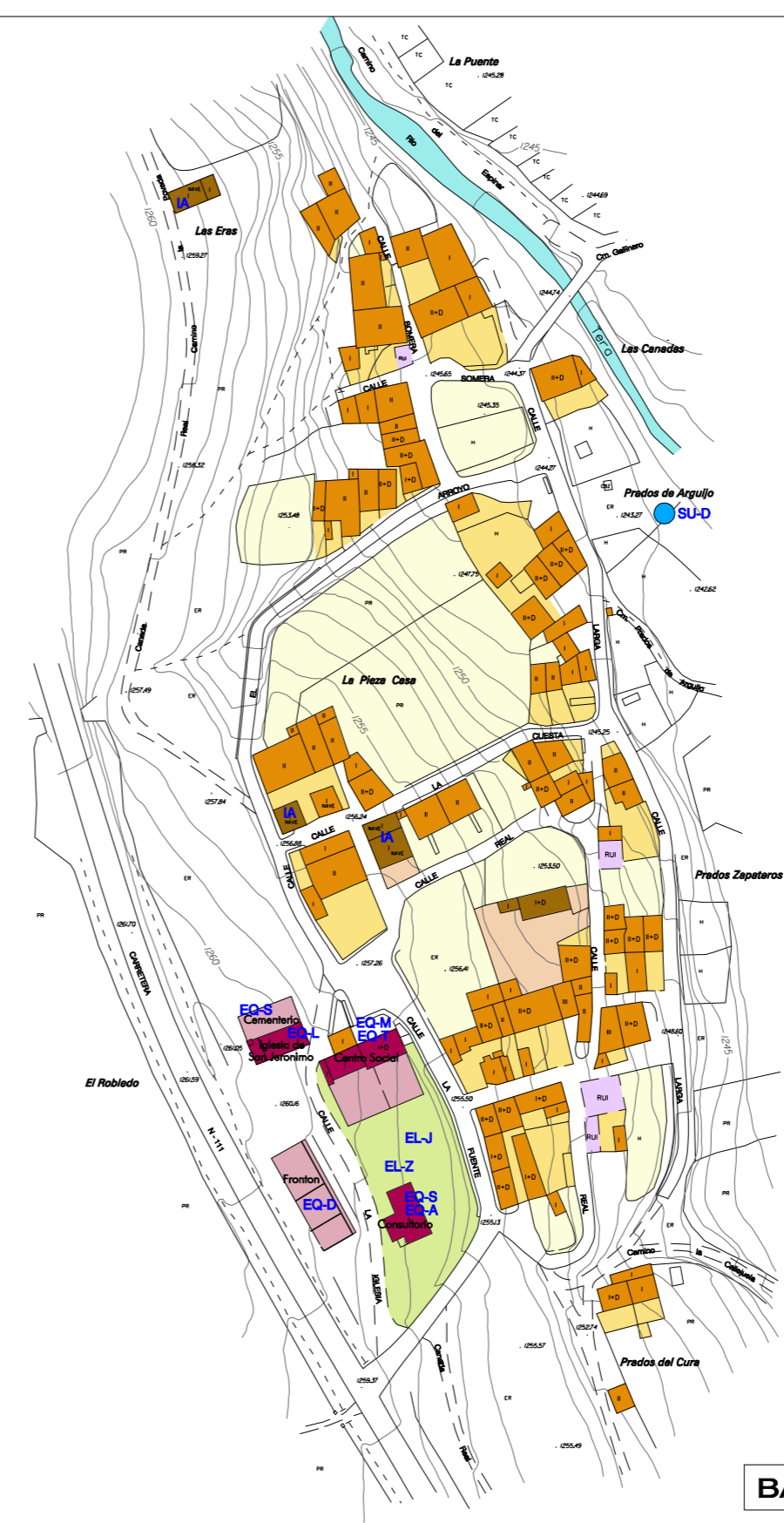





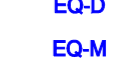
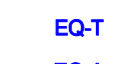
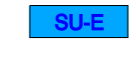

LA POVEDA DE SORIA



BARRIOMARTIN




ARGUIJO

RESIDENCIAL	
	VIVIENDA
INDUSTRIAL	
	USO EN EDIFICIO EXCLUSIVO
	AGROPECUARIA
ESPACIOS LIBRES	
	ZONAS VERDES
	AREAS DE JUEGO INFANTIL
EQUIPAMIENTOS	
	USO EN EDIFICIO EXCLUSIVO
	DEPORTIVO
	ADMINISTRATIVO
	CULTURAL
	SOCIAL Y ASISTENCIAL
	SANITARIO
	RELIGIOSO
	SERVICIOS
	GENERAL
SERVICIOS URBANOS	
	ESTACION DEPURADORA DE AGUAS RESIDUALES
	ESTACION DE TRASFORMACION Y SUMINISTRO ELECTRICO
OTROS	
	ESPACIO VACANTE / SOLAR
	RUINA
	CAUCE FLUVIAL

NORMAS URBANISTICAS MUNICIPALES DE LA POVEDA DE SORIA

VOLUMEN I : DOCUMENTACION INFORMATIVA

AYUNTAMIENTO DE La Poveda de Soria  JUNTA DE CASTILLA Y LEON CONSERVADERIA DE FOMENTO	ARQUITECTO REDACTOR JOSE LUIS GARCIA RAMOS
---	---

PLANO DE:
Usos del Suelo
Usos del Suelo y la Edificación

NUCLEO:
La Poveda de Soria - Barriomartín - Arguijo

FASE DE TRAMITACION:
INFORMATIVA

NORTE ▲ ESCALA: 1 : 2.000 FECHA: Noviembre 2007	Nº PLANO: PI-02-2
--	-----------------------------